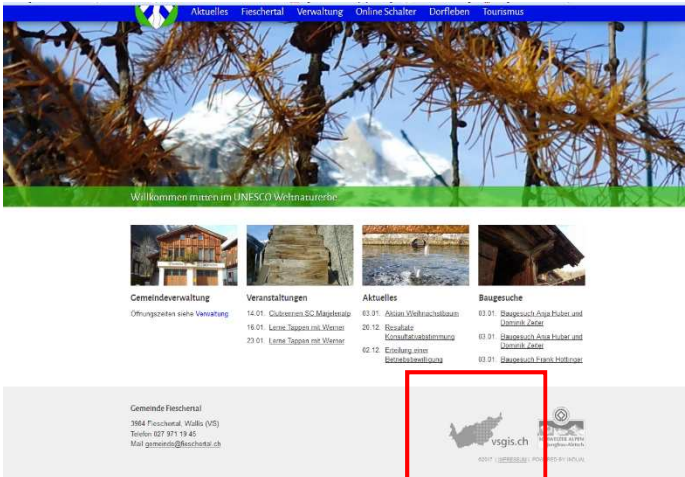
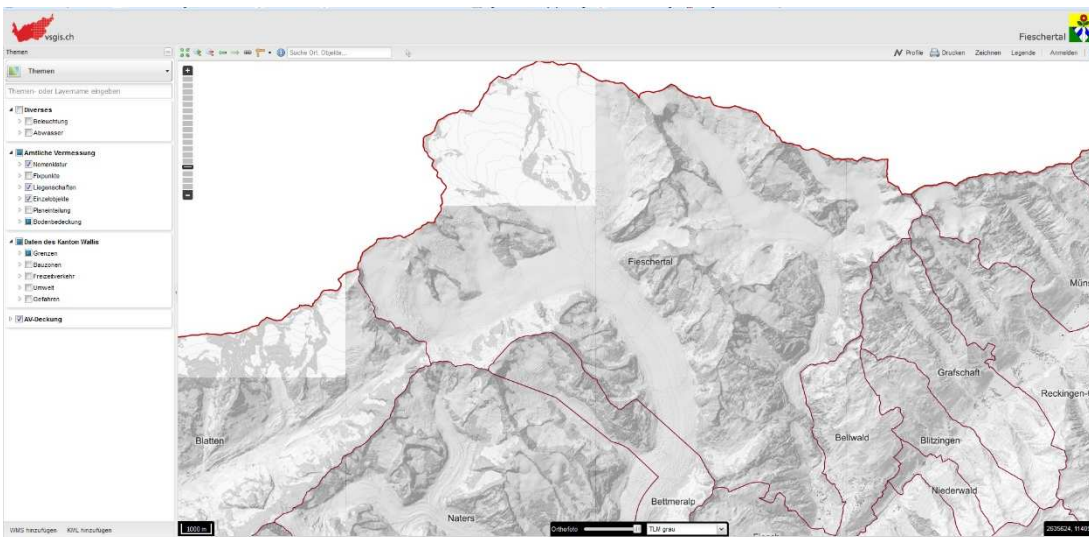


# Ergebnisse Kanaluntersuchung



Die Ergebnisse der Kanaluntersuchung sind auf dem Geodatenserver (GIS) der Gemeinde veröffentlicht. So gelangen Sie zu den Ergebnissen:  
Gehen Sie auf die Website der Gemeinde Fieschertal: [www.fieschertal.ch](http://www.fieschertal.ch)  
Klicken Sie auf [vsgis.ch](http://vsgis.ch) (unten rot eingrahmt)

Sie befinden sich auf dem Geodatenserver der Gemeinde:

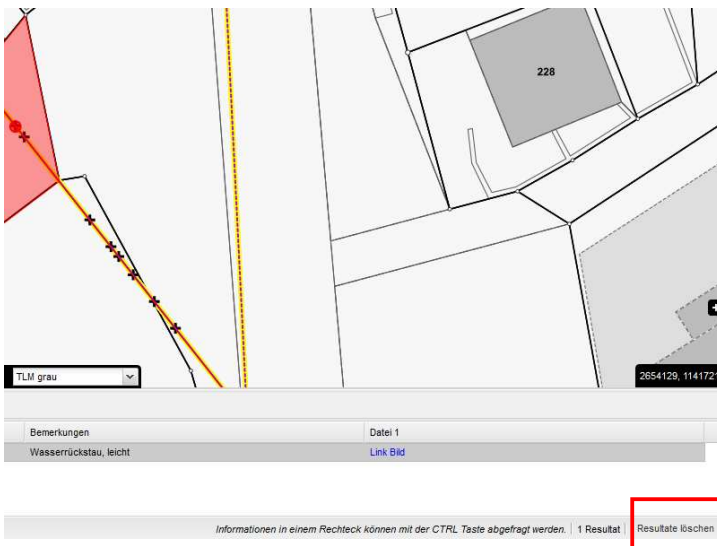
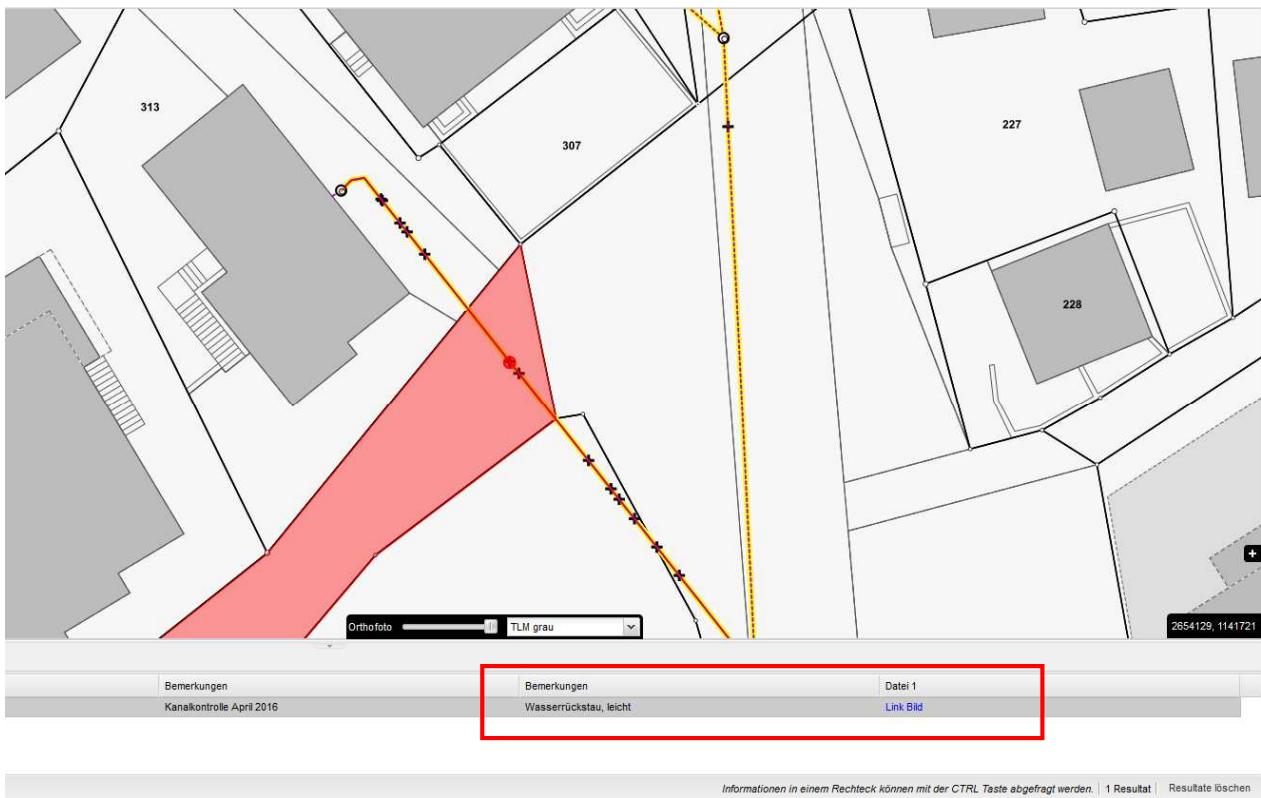


Im linken Bildbereich unter Themen / Diverses wählen Sie Abwasser / Inspektion und Kanalkontrolle April (beide) indem Sie einen ✓ setzen

Über Suchen Parzellennummer eingeben und mit Enter bestätigen



Nach Wahl der Parzelle erscheint dieses Bild. Bei jedem Kreuz sind Informationen zur Kanaluntersuchung ersichtlich. Klicken Sie hier auf ein Kreuz und es erscheint die Aufnahme der Kanaluntersuchung inkl. Untersuchungsergebnis. Unten über Link Bild können Sie das Bild abrufen. Hier ist auch die Beschreibung des Schadens beschrieben.



Bevor Sie ein weiteres Kreuz anklicken, müssen Sie über den Button Resultat löschen (unten rechts). Die Abfrage löschen.